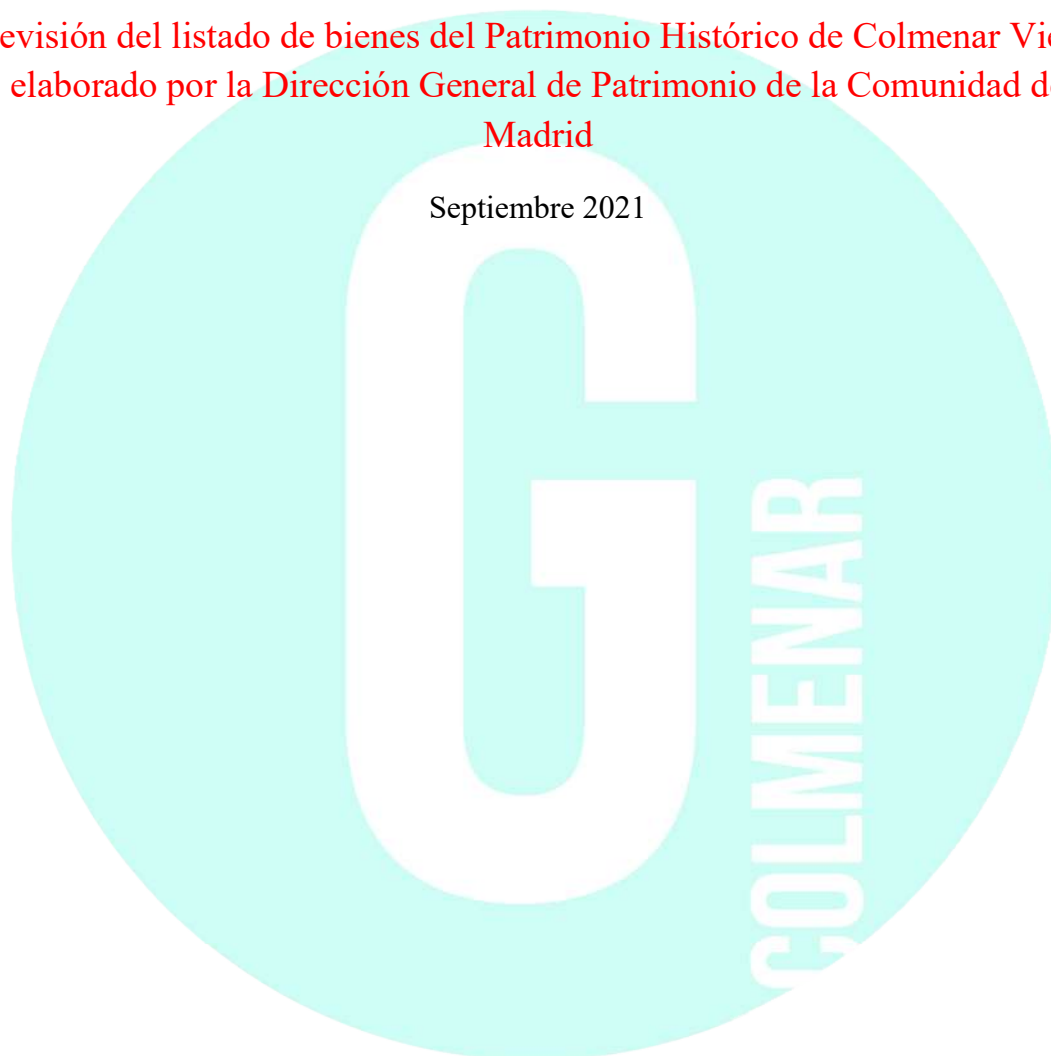


Revisión del listado de bienes del Patrimonio Histórico de Colmenar Viejo,
elaborado por la Dirección General de Patrimonio de la Comunidad de
Madrid

Septiembre 2021



Introducción

El presente informe tiene por objeto revisar el listado de Bienes del Patrimonio Histórico de Colmenar Viejo (LBPHCV), elaborado por la Dirección General de Patrimonio de la Comunidad, para la elaboración del Catálogo Geográfico de Bienes Inmuebles de Patrimonio Histórico de Colmenar Viejo, según lo contemplado en el artículo 4 de la nueva Ley 3/2013, de 18 de junio, de Patrimonio Histórico de la Comunidad de Madrid (BOCM nº 144, de 19 de junio de 2013).

Para dicha revisión se ha contrastado la documentación existente en la Dirección General de Patrimonio (Cartas Arqueológicas e Inventario del Patrimonio Industrial de Colmenar Viejo), además de la documentación generada en los diferentes Planes de Ordenación Urbana, y en concreto los Catálogos de Bienes protegidos, incluyendo una profunda revisión de las numerosas publicaciones de carácter histórico sobre esta localidad, finalizando con la toma de datos directos sobre los ámbitos urbano y rural.

Los resultados globales se presentan en las tablas 1.1 y 1.2, donde se recogen, en primer lugar, el total de los elementos propuestos por la Dirección General de Patrimonio, en función de 24 grupos que hemos clasificado aleatoriamente, con objeto de facilitar la presentación de esta documentación. Así mismo, en las casillas inferiores se recogen también el cómputo de los nuevos elementos que, por su carácter histórico, proponemos para su inclusión en dicho Catálogo Geográfico de Bienes Protegidos.

Como puede observarse en ambas tablas, el número total de elementos propuestos por la Dirección General de Patrimonio es de 170, o bien 187, si se contabilizan íntegramente las 18 canteras que se contemplan en el inventario del Patrimonio Industrial (45/39) y en la actualidad con el nuevo inventario CM/0045/118. A dicha cantidad habría que añadir los 115 nuevos elementos que hemos recogido, por lo que tendríamos un total de 302 bienes inventariados, es decir, se han aumentado hasta un 38.%. El mayor número de los nuevos bienes catalogados corresponden a las infraestructuras del ferrocarril Directo Madrid-Burgos (55 en contraposición a las 2 únicas contempladas en la Dirección General de Patrimonio), también son muy significativas las fuentes y pilones abrevaderos, con la incorporación de otros 14 elementos nuevos, además de los 15 del casco urbano.

A continuación, se relacionan cada uno de los 24 grupos clasificatorios, abriéndose con unas notas aclaratorias a los mismos, incluyendo, en su caso, una serie de propuestas de actuación.

Tabla 1.1

Listado general de bienes de patrimonio histórico de Colmenar Viejo, a cargo de la Dirección General de Patrimonio de la Comunidad de Madrid, con propuesta de inclusión de nuevos elementos

Elementos del casco histórico	Basílica	Ermitas	Capillas	Cruceros	Cruces conmemorativas	Yacimientos arqueológicos	Molinos Batanes Tintes	Fuentes pilones abrevaderos	Norias	Aguas mineromedicinales	Puentes
18	1	5	2	14	1	18	25	5	1	1	18
Propuesta inclusión nuevos bienes											
15				1	6	5	1	14			

Tabla 1.2

Listado general de bienes de patrimonio histórico de Colmenar Viejo, a cargo de la Dirección General de Patrimonio de la Comunidad de Madrid, con propuesta de inclusión de nuevos elementos. (Continuación de la tabla 1.1)

Pontones	Otros	Tejares	Minas	Caleras	Canteras	Canal Santillana	Canal Bajo Isabel II	Canal Alto Isabel II	Canal Atazar	Ferrocarril Madrid-Burgos	Plaza de toros y de tientas
5	3	2	4	1	18	6	21	12	1	2	3
Propuesta inclusión nuevos bienes											
	5				6					55	4

Elementos del casco histórico

La Dirección General de Patrimonio ha inventariado un total de 18 elementos (tabla 2), resultando sumamente insuficientes, teniendo en cuenta los valores históricos y/o artísticos que se observan en otros 14 más (tabla 2.1). Como complemento a la tabla 2, se han realizado una serie de observaciones para su valoración técnica.

En primer lugar, se propone la reducción del perímetro del caso histórico, siguiendo el parcelario urbano realizado en 1879, si bien teniendo en cuenta algunos puntos históricos de su alrededor, contemplados en este Catálogo, además de las proposiciones planteadas por los especialistas en algunos de los conjuntos urbanos señalados en anteriores Catálogos de protección de edificios y espacios urbanos.

Otros inmuebles deben mantener una mejora del aspecto de su fachada. Por ejemplo el inmueble histórico de la Casa de Diezmos o de la Harina (nº inv. CM/0045/053). Una protección especial habría que fijar para las pinturas murales del antiguo Café casino de Las Columnas, en la Plaza de Luis Gutiérrez (nº. inv. CM/0045/155) además de retirar las piedras con inscripciones conmemorativas de la fundación del pósito de granos, debido a su constante deterioro (nº inv. CM/0045/055). Finalmente, debería tenerse en cuenta la desaparición de la arquitectura funeraria antigua del cementerio parroquial, (nº inv. CM/0045/123) de propiedad de la Iglesia. Estableciendo para ello un convenio de colaboración.

Tabla 2. Listado de elementos

Nombre	Nº inv. LBPHCV	Observaciones
Delimitación casco histórico	CM/0045/039	Reducir su perímetro, acogiéndose al plano de 1879
Casa de la Harina	CM/0045/053	Recientemente se desplomó su cubierta. En la actualidad su fachada presente un estado muy deteriorado
Casa Museo de la Villa	CM/0045/054	Edificio municipal. Uso museo local
Pósito de granos	CM/0045/055	Edificio municipal. Uso polivalente. Habría que retirar los sillares descontextualizados que se encuentran en los vanos de su alzado sur, al tratarse de las inscripciones conmemorativas del siglo XVI, que están sufriendo un importante deterioro
Antigua estación ferrocarril	CM/0045/101	Edificio municipal. Uso cafetería-restauración
Fragua	CM/0045/103	Desaparecida. Sus elementos cedidos al Museo local

Lavadero	CM/0045/108	Edificio Municipal. Uso Casa Juventud. Antiguo elemento del Canal de Santillana
Edificación residencial. C/ Real, 20	CM/0045/122	
Cementerio parroquial	CM/0045/123	Propiedad Iglesia. Necesidad de realizar un estudio sobre su arquitectura funeraria. Elementos a destacar: Restos de la cerca original con su portada de acceso, capilla (antigua ermita Ntra. Sra. Socorro, con reforma por destrucción) Panteones funerarios, etc.
Casa de labor C/ Real	CM/0045/126	
Casa tradicional	CM/0045/133	¿Antigua casa mercedarios?
Edificación popular. C/ Santa Ana	CM/0045/138	
Edificio residencial. C/ del Cura, 14	CM/0045/147	Casa parroquial
Edificación residencial. C/ Reloj, 3	CM/0045/152	Equipamiento municipal de uso sociocultural: Casa Cultura y Sala Picasso
Edificación residencia. C/ del Viento y Plaza de pueblo	CM/0045/153	Sucursal bancaria
Edificación residencial. Pza. Luis Gutiérrez, 5	CM/0045/154	
Edificación residencial. Pza. Luis Gutiérrez, 3	CM/0045/155	Antiguo Café Casino Columnas. Habría que estudiar la situación sobre la protección de sus pinturas murales, entre otros aspectos
Edificación residencial. Pza. Luis Gutiérrez, 2A	CM/0045/156	
Total elementos		18

Tabla 2.1. Propuesta de inclusión de nuevos elementos

Nombre	Localización	Referencia	Cronología
Ayuntamiento	Plaza del Pueblo, 1		Siglo XIX. A destacar fachada acceso principal
Farola	Plaza del Pueblo		1927
Casa de Las monjas	Calle de la Cadena	Recogida en anteriores catálogos PGOU	Anterior a 1931
Depósitos de agua de San Andrés I	Alto de san Andrés		Se trata de los restos del primer depósito de agua de principios del siglo XX, y el de los años 50 del siglo pasado
Depósitos de agua de San Andrés II	Alto de san Andrés		Junto al anterior. Construido hacia la década de los años cincuenta del siglo pasado
Casa residencial	C/ Olivo, 10	13/5 Catálogo 2002	Actual centro municipal de Mayores
Casa residencial.	C/ Los Frailes, 87	8/19 Catálogo 2002	Gran Hostal
Casa residencial	Ctra. Hoyo de manzanares	13/2 Catálogo 2002	Actual centro municipal Servicios Sociales
Casa residencial	Ctra. Hoyo de Manzanares, 1	13/1 Catálogo 2002	Antiguo colegio de Santa maría
Casa residencial	Ctra. Hoyo de manzanares	13/6 Catálogo 2002	Actual centro municipal policía
Casa residencial	Plaza del Pueblo	14/15 Catálogo 2002	Junto sucursal bancaria
Casa con portada	C/ De los Tintes, 6		
Casa con portada	Calle Matadero, 17		
Casa con portada	Calle Capitán, 12		
Casa con portada	Calle Cruz de San Francisco		
Total elementos		14	

Basílica

Tabla 3. Listado de elementos

Nombre	Nº inv. LBPHCV	Observaciones
Basílica de la Asunción de Ntra. Sra.	CM/0045/044	Categoría BIC
Total elementos		1

Ermitas

Los restos de la ermita de Ntra. Sra. del Rosario desaparecieron como consecuencia de la construcción del inmueble existente en su antiguo solar. De ahí que requiera un plan de protección, al levantarse en este lugar el primer cementerio extrarradio de la población. Lo mismo cabría decir con la ermita de Ntra. Sra. de los Remedios, donde se ha puesto en valor sus restos arqueológicos, dentro del conjunto de los primeros yacimientos visitables de la Comunidad de Madrid.

Tabla 4. Listado de elementos

Nombre	Nº inv. LBPHCV	Observaciones
Santa Ana	CM/0045/041	
Ntra. Sra. Socorro	CM/0045/125	Elemento del cementerio parroquial
Ntra. Sra. de la Soledad	CM/0045/149	
Ntra. Sra. de los Remedios	CM/0045/158	
Ntra. Sra. del Rosario	CM/0045/171	
Total elementos		5

Capillas

Tabla 5. Listado de elementos

Nombre	Nº inv. LBPHCV	Observaciones
Santa Ana	CM/0045/132	
San Francisco	CM/0045/157	
Total elementos		2

Cruceros

El elemento (n° inv. CM/0045/167) identificado como crucero, en realidad se trata de un vértice geodésico, por lo que debería suprimirse de dicho listado.

Tabla 6. Listado de elementos

Nombre	N° inv. LBPHCV	Observaciones
Cruz Muchos Cantos	CM/0045/162	
Los Villares	CM/0045/165	
Ermita Remedios	CM/0045/166	
Las vegas 2	CM/0045/167	Vértice geodésico
Crucero 2. Cementerio parroquial	CM/0045/168	
Crucero 4. Cementerio parroquial	CM/0045/169	
Santa Ana	CM/0045/170	
El ventorro	CM/0045/172	
Las vegas 1	CM/0045/173	
El Vivero	CM/0045/174	
Plaza de san Francisco	CM/0045/175	
Plaza ermita de la Magdalena	CM/0045/176	
Crucero 1. Cementerio parroquial	CM/0045/182	
Crucero 3. Cementerio parroquial	CM/0045/183	
Total elementos		14

Cruces conmemorativas

Tabla 7. Listado de elementos

Nombre	N° inv. LBPHCV	Observaciones
Fuente de la Pradera	CM/0045/184	
Total elementos		1

Tabla 7.1. Propuesta de inclusión de nuevos elementos

Nombre	Observaciones: Fecha
Valdecamas	1942
Cruz de muchos Cantos	1933
Horcajuelo I	1975
Horcajuelo II	1934
Cementerio parroquial	1945
Camino de Tejada	Sin referencia
Total elementos	6

Yacimientos arqueológicos


Tabla 8. Listado de yacimientos arqueológicos

Nombre	Nº inv. LBPHCV	Nº inv. C. A.	Observaciones
La Moraleja	CM/0000/064	45/37	
Cerro San Pedro	CM/0000/074	45/33	En el vértice geodésico confluyen los términos de Colmenar Viejo, Miraflores de la Sierra y Guadalix de la Sierra. En la ficha del LBPHCV se especifica: "Actividad militar", por lo que debe estudiarse si dicha actividad continúa en activo, y, en caso negativo, suprimirse
Fuente de la Pradera	CM/0045/016	45/16	Debería catalogarse específicamente a la Fuente del mismo nombre, en el área sur del yacimiento
El Vado I	CM/0045/001	45/1	Estos pequeños restos, localizados en la vía pecuaria, entre los límites de Colmenar Viejo y Manzanares el Real, forman parte del yacimiento de El Vado, en el término municipal de manzanares el Real
El Vado II	CM/0045/002	45/2	Junto al yacimiento M-1 en la margen derecha del Manzanares
La Dehesilla, Grajal, San Miguel	CM/0045/017	45/17	Este yacimiento comprende, al menos, 3 sectores muy distanciados entre sí, por lo que conviene delimitar cada área, especificando con mayor detenimiento las parcelas donde se ubican
Peña el Cerro	CM/0045/025	45/25	
Navalvillar	CM/0045/027	45/27	
Navalahija	CM/0045/028	45/28	
Fuente del Moro II	CM/0045/030	45/30	Sector necrópolis
Fuente del Moro III	CM/0045/031	45/31	Sector margen izda arroyo Tejada
Camorchones	CM/0045/33	45/34	
Campanario	CM/0045/034	45/35	
Yac. Paleontológico	CM/0045/040	No doc CA	
Vistas Reales	CM/0045/160	No doc CA	Puede tratarse del yacimiento en Soto del real, límite con Colmenar Viejo
Necrópolis Remedios	CM/0045/161	45/26	Además de la necrópolis, se recoge la finca inmediata, al sur, de Los Villares, encontrándose al norte el sector de Navalmojón, dentro ya del término municipal de Soto del Real
Convento franciscano orden tercera			En el casco histórico. Parque Santiago Esteban Junquer.
Calzada de Fuente del Moro	CM/0045/181	45/29	
Total yacimientos			18

LBPHCV: Listado de Bienes del Patrimonio Histórico de Colmenar Viejo (Elaborado por la Dirección General de Patrimonio de la Comunidad de Madrid). CA: Carta Arqueológica de Colmenar Viejo.

Tabla 8.1. Propuesta de inclusión de nuevos yacimientos arqueológicos

Nombre	Localización	Cronología
Navahuerta		Medieval
El Embarcadero		Prehistoria reciente. Posible complejo dolménico
Destacamento penal "Las Jarillas"		1943
Depósito de agua (Complemento obras destacamento penal "Las Jarillas"		1943
Oficina destacamento penal "Las Jarillas"		1943
Total inclusión nuevos yacimientos	5	



Molinos y Batanes

Tabla 9. Listado de elementos

Nombre	N° inv. LBPHCV N° inv. CA	Observaciones
Molino Marmota	CM/0045/064	
Molino de El Vado	CM/0045/003	
Batán de Puente Nuevo	CM/0045/004	
Molino de las Dehesas	CM/0045/006	
Molino arroyo de las Dehesas	CM/0045/007	
Molino arroyo de las Dehesas III	CM/0045/008	
Molino Vado de la Tabla	CM/0045/009	
Molino del Concejo	CM/0045/010	
Molino de Navallar	CM/0045/011	
Molino de El Grajal I	CM/0045/012	
Molino de El Grajal II	CM/0045/013	
Molino de El Grajal III	CM/0045/015	
Molino Grajal. Montoya	CM/0045/018	
Molino-batán Cobeña	CM/0045/019	
Molino de Navarrosillos	CM/0045/020	
Molino de las Minaas	CM/0045/021	
Molino de la Salcera	CM/0045/022	
Los batanes	CM/0045/023	
Molino 1	CM/0045/050	
Molino Arroyo Navahuerta	CM/0045/051	
Molino 2	CM/0045/056	
Molino 3	CM/0045/057	
Molino 4	CM/0045/058	
Molino de Tejada	CM/0045/112	

Calzada molino Montoya	CM/0045/164	
Total elementos		25

Tabla 9.1. Propuesta de inclusión de nuevos elementos

Nombre	Localización	Observaciones
Tinte vado de las Carretas	Margen izquierda del río Manzanares 40° 41' 42.93'' N 3° 49' 11.78'' O.	Único tinte documentado en el siglo XVIII, junto al río Manzanares, solo visibles restos del caz
Total elementos		1

Fuentes y abrevaderos

Tabla 10. Listado de elementos

Nombre	Nº inv. LBPHCV	Observaciones
Fuente del Moralejo	CM/0045/032	
Fuente la Gallega. Pilón-abrevadero	CM/0045/042	
Fuente del Moro	CM/0045/180	
Fuente Nueva	CM/0045/185	
Fuentes del Corzo	CM/0045/186	
Total elementos		5

Tabla 10.1. Propuesta de inclusión de nuevos elementos

Nombre	Localización	Cronología
Pilón	Plaza de Luis Gutiérrez	Siglo XIX Antiguo pilón del primer viaje de aguas a Colmenar Viejo
Pocito Grajal	40° 65' 11.06'' N. 3° 82' 79.74'' O.	
Fuente del Moro. Pilón-abrevadero	M-625. 40° 72' 17.38'' N. 3° 74' 72.18'' O.	
Fuente Remedios	40° 70' 41.56'' N. 3° 76' 92.49'' O.	Siglo XIX
Fuente Cañada Remedios. Pilón-abrevadero	40° 70' 50.00'' N. 3° 77' 79.07'' O.	
Fuente Las Cabezas. Pilón-abrevadero	40° 67' 88.48'' N. 3° 78' 08.43'' O.	
Fuente Eras de Gómez. Pilón-abrevadero	40° 65' 23.32'' N. 3° 84' 10.63'' O.	
Fuente de la Pradera	40° 64' 96.80'' N. 3° 79' 60.02'' O.	
Fuente de los Molineros	40° 65' 46.88'' N. 3° 78' 39.59'' O.	Siglo XIX
Fuente Navarrosillos. Pilón-abrevadero	40° 63' 85.87'' N. 3° 77' 93.93'' O.	
Fuente la Canaleja	40° 63' 28.30'' N. 3° 75' 80.35'' O.	
Fuente los Corzos	Sin identificar	
Pilón abrevadero Manuel Puente	Dehesa de Navalvillar	1935

Pilón abrevadero Fermin Sanz	Dehesa de Navalvillar	1973
Total elementos	14	



Norias

Los restos de la única noria existente se localizan en una finca, conocida como “Huerto Morando”, junto a la carretera de acceso al Polígono industrial Sur, de próxima urbanización, por lo que requiere una atención especial de cara a su integración en dicha urbanización.

Tabla 11. Listado de elementos

Nombre	Nº inv. LBPHCV	Observaciones
Santa Ana	CM/0045/043	
Total elementos		1

Aguas minero-medicinales

Tabla 12. Listado de elementos

Nombre	Nº inv. LBPHCV	Observaciones
La Sima	CM/0045/102	
Total elementos		1

Puentes

Tabla 13. Listado de elementos

Nombre	Nº inv. LBPHCV	Observaciones
Caños de la Parrilla	CM/0045/057	
Marmota	CM/0045/060	
De Labradores	CM/0045/113	
Del Batán	CM/0045/005	
Viejo del Grajal	CM/0045/014	
Nuevo del Grajal	CM/0045/045	
Abandonado sobre arroyo de Tejada	CM/0045/046	
Del siglo XVIII, sobre arroyo de Tejada	CM/0045/047	
Puente s. XIX, sobre arroyo de Tejada	CM/0045/048	
Carretera de San Agustín	CM/0045/104	
Sobre arroyo de Tejada	CM/0045/105	
Las zarzas, sobre arroyo del Pozanco	CM/0045/109	
Ctra Hoyo de Manzanares, sobre arroyo de Navarrosillos	CM/0045/111	
La Tejera, sobre arroyo del Pozanco	CM/0045/115	
Embebido, sobre arroyo del Pozanco	CM/0045/116	
Arturo Soria, sobre arroyo del Pozanco	CM/0045/117	
Jaramillo	CM/0045/136	
De la República	CM/0045/137	
Total elementos		18

Pontones

Tabla 14. Listado de elementos

Nombre	Nº inv. LBPHCV	Observaciones
Arroyo Colmenarejo	CM/0045/093	
Arroyo Mojapán	CM/0045/094	
Arroyo Camorchones II	CM/0045/095	
Arroyo Camorchones I	CM/0045/096	
Pontón-alcantarilla Ctra. República	CM/0045/113	
Total elementos		5

Otros elementos

En este apartado se han recogido varios elementos de cronología y funcionalidad muy diversa. En primer lugar, hay que tener en cuenta la agresión que se viene acrecentando últimamente sobre el paisaje rural, donde las cercas de las fincas rústicas, en gran parte de mampostería en seco y de tradición medieval, forman parte esencial del paisaje histórico de Colmenar Viejo. Su protección fue propuesta en el pasado Proyecto europeo “Hércules”, que se desarrolló con la participación del Ayuntamiento de Colmenar Viejo. De ahí que no solo debe protegerse la “Cerca de El Pardo” (CM/0045/248) sino el resto de las fincas colmenareñas.

En cuanto a los restos de la Guerra Civil española, de forma casual y apresurada, pudieron excavar gran parte de las trincheras localizadas en el Alto Eugenio, si bien no solo conviene prestar especial atención al polvorín inmediato, que perteneció a la familia Selinge, y que se fecha con anterioridad a 1936, sino a las nuevas trincheras ubicadas en el cerro inmediato, descubiertas por el equipo de arqueólogos durante las excavaciones.

Por último, al fenómeno geológico, “La Virgen Tonta”, denominado así en la tradición oral colmenareña, al menos desde el siglo XIX, conviene prestarle atención para su mantenimiento dentro de la finca donde se localiza, de próxima reurbanización.

Tabla 15. Listado de elementos

Elementos	Nº inv. LBPHCV	Observaciones
Cerca de El Pardo	CM/0045/248	
Estructuras de la Guerra Civil Alto Eugenio	CM/0045/049	Excavadas parcialmente en julio-septiembre 2020
Puente y represa Arroyo Matamuñoz y del Guindo	CM/0045/139	
Total elementos		3

Tabla 15.1. Propuesta de inclusión de nuevos elementos

Nombre	Localización	Cronología
Estructuras Guerra Civil		1936
Polvorín	Alto Eugenio, conocido como “Selinge”, referente a dicha familia	Años veinte-treinta del siglo XX
Virgen Tonta	40° 39' 14.31" N. 3° 47' 19.11" O.	Piedra. Estructura geológica tradicional de Colmenar Viejo. En terreno de próxima reurbanización

Casa peones camineros	Carretera de Colmenar Viejo a Guadalix de la Sierra. M-625. 40° 43' 50.57'' N. 3° 44' 00.19'' O	Con anterioridad a 1946
Casa peones camineros	Carretera de Colmenar Viejo a Hoyo de Manzanares. M- 618 40° 38' 56.40'' N. 3° 48' 22.51'' O.	Posiblemente anterior a 1946
Total elementos	5	

Tejares

El tejar del Arroyo del Pozanco, que abarca un conjunto de hornos, secaderos y planta de elaborado del barro, requiere un plan especial de protección por tratarse de los últimos vestigios de esta industria tradicional de la localidad, enclavados en un paraje de especial interés histórico, al ubicarse en sus inmediaciones la fuente del Moralejo, del siglo XVIII, junto con una serie de puentes asociados a la caminería medieval y del ferrocarril de principios del siglo XX.

Tabla 16. Listado de elementos

Nombre	Nº inv. LBPHCV	Observaciones
Tejar de Santa Ana	CM/0045/038	Desaparecido
Complejo Tejera Arroyo del Pozanco	CM/0045/052	Conjunto de 3 hornos, planta de elaboración barro y secadero (derruido). Requiere protección
Total elementos	2	

Minas

Tabla 17. Listado de elementos

Nombre	Nº inv. LBPHCV	Observaciones
Complejo minero Peñalventor	CM/0045/059	
Arroyo Vallejo de los trigos	CM/0045/119	
Navalvillar II	CM/0045/120	
Navalvillar I	CM/0045/121	
Total elementos		4

Caleras

El conjunto de caleras de “Cabeza Cana” está formado por seis caleras y dos estructuras, posiblemente asociadas a la construcción del Canal bajo de Isabel II

Tabla 18. Listado de elementos

Nombre	Nº inv. LBPHCV	Observaciones
Cabeza Cana	CM/0045/114	Conjunto de caleras en una zona próxima al tramo alto del Canal bajo de Isabel II
Total (conjunto)		1

Canteras

El término de Colmenar Viejo, especialmente el del interior y más próximo al casco urbano, se encuentra salpicado de numerosas canteras, testimonios del desarrollo del trabajo de la saca y explotación de la piedra de granito y pórfido, especialmente desde la segunda década del siglo XX. Dos de las canteras se han puesto en valor en sendos parques públicos. No obstante, dado su singular valor ecológico e histórico, convendría fijar un plan de estudio con anterioridad a su destrucción por cuestiones de desarrollo urbano. Es el caso del conjunto “Las Cuevas 1 y 2”. SUO. 9 “Lavanderas”.

Tabla 19. Listado de elementos

Canteras	Nº inv. LBPHCV Nº inv. CA	Observaciones
Canteras de Navallar	CM/0045/118	Bajo este número de inventario se han agrupado hasta un total de 18 canteras (8 de granito, 9 de pórfido y 1 mixta) muy dispersas entre sí, de granito y lamprófidio, según se indica en la relación adjunta, por lo que se requiere la individualización de cada una de ellas.
Tipos de canteras	Nombre	
MIXTA	Vado de la Tabla	Cantera de pórfido con anfiteatro de granito y lámina de agua.
GRANITO	Navallar 1 y 2	Desaparece con la nueva reordenación urbana.
	Las Cuevas 1 y 2. SUO. 9 “Lavanderas”	Desaparecen con la nueva reordenación urbana.
	Fuente de la Pradera	Con lámina de agua. Desaparece con la nueva reordenación urbana.
	Del Metro	Con lámina de agua.
	Steeley-La Pola	Canteras a cielo abierto, explotadas en la actualidad.
	El Rosario-La estación	Cantera con taller de cantería que desaparece con la nueva reordenación urbana.
PÓRFIDO	Vado de la Tabla 1, 2 y 3	Con lámina de agua.
	La Estación	Con lámina de agua. Desaparece con la nueva reordenación urbana.
	El Acotado	Con lámina de agua. Desaparece con la nueva reordenación urbana.
	Santa Ana	Con lámina de agua. Desaparece con la nueva reordenación urbana.

	Santa Ana, de la Peña o de Las Matas	No localizada
	Los Terreros	
	Sin identificar	
Total elementos	1 (18)	

Tabla 20. Propuesta de inclusión de nuevos elementos

Nombre	Localización	Observaciones
Parque público del Doctor Bachir	Zona verde. Área Consorcio de la Estación. 40° 38' 50.24'' N. 3° 45' 42.42'' O.	Cantera de pórfido. Puesta en valor por el Ayuntamiento de Colmenar Viejo
Las Martas (Comprobar este nombre)	Zona verde. Área Consorcio de la Estación	Cantera de pórfido. Puesta en valor por el Ayuntamiento de Colmenar Viejo
Huerto Morando	40° 38' 52.26'' N. 3° 45' 54.78'' O	Pórfido
Cantera junto ferrocarril Madrid-Burgos	40° 38' 50.24'' N. 3° 45' 42.42'' O	Pórfido. Entre FF.CC. Madrid-Burgos y camino acceso cementerio municipal
El Grajal	40° 38' 49.08'' N. 3° 48' 26.90'' O. 40° 38' 50.59'' N. 3° 48' 33.79'' O. 40° 38' 48.29 N. 3° 48' 33.72'' O.	Canteras de pórfido en ambas huelgas del río Manzanares. Algunas de ellas selladas
Canteras de Apolonio	Junto al arroyo de Tejada y carretera de Colmenar Viejo a San Agustín del Guadalix. M-104. 40° 39' 47.89'' N. 3° 44' 35.33'' O.	Junto a la misma, en su cota superior, se encuentra la cantera en explotación Steetley-La Pola
Total elementos	6	

Canal de Santillana

Tabla 21. Listado de elementos

Nombre	Nº inv. LBPHCV	Nº inv. CA	Observaciones
Presa El Grajal	CM/0045/060		
Central hidroeléctrica Navallar	CM/0045/061		
Acueducto de Navalmojón	CM/0045/090		
Acueducto del arroyo de las Dehesas	CM/0045/091		
Tramo descubierto	CM/0045/092		
La Elevadora	CM/0045/110		
Total elementos			6

Canal Bajo de Isabel II

Tabla 22. Listado de elementos

Nombre	Nº inv. LBPHCV	Nº inv. CA	Observaciones
Tramo descubierto Arroyo del Gitano	CM/0045/072		
Tramo descubierto Arroyo de los Labradores	CM/0045/075		
Almenara de Valdemajadas	CM/0045/076		
Tramo recto Arroyo del Tejar	CM/0045/077		
Tramo descubierto y alcantarilla	CM/0045/078		
Almenara de la parrilla	CM/0045/079		
Acueducto de la Parrilla	CM/0045/080		
Acueducto arroyo Donato	CM/0045/081		
Acueducto de Mojapán	CM/0045/082		
Respiradero	CM/0045/083		
Acueducto de Cabeza Cana	CM/0045/084		
Almenara de Cabeza Cana	CM/0045/085		
Acueducto de Colmenarejo	CM/0045/086		
Almenara de Valcaliente	CM/0045/087		
Acueducto de Valcaliente	CM/0045/088		
Acueducto de la Sima	CM/0045/089		
Tramo curvo escalonado	CM/0045/135		
Aliviadero arroyo del Gitano	CM/0045/140		
Casilla de Cabeza Cana	CM/0045/141		
Tramo recto	CM/0045/142		
Respiradero	CM/0045/143		
Total elementos		21	

Canal Alto de Isabel II

Tabla 23. Listado de elementos

Nombre	Nº inv. LBPHCV	Nº inv. CA	Observaciones
Acueducto del Salobral	CM/0045/063		
Acueducto del Chaparral	CM/0045/064		
Acueducto arroyo de los Trigos	CM/0045/065		
Acueducto del Enebral	CM/0045/066		
Acueducto de los Cantos	CM/0045/067		
Acueducto de las Liebres	CM/0045/068		
Acueducto arroyo Caños de la Parrilla	CM/0045/069		
Sifón y casilla La Parrilla	CM/0045/070		Casilla para los canales alto y Atazar
Almenara	CM/0045/071		
Acueducto de Mojàpán	CM/0045/073		
Acueducto Arroyo de Colmenarejo	CM/0045/074		
Acueducto del Musguillo	CM/0045/134		
Total elementos		12	

Canal del Atazar

Tabla 24. Listado de elementos

Nombre	Nº inv. LBPHCV	Nº inv. CA	Observaciones
Almenara	CM/0045/144		
Total elementos		1	

Ferrocarril Directo Madrid-Burgos

El tramo del ferrocarril Directo Madrid-Burgos que discurre por Colmenar Viejo contempla numerosas obras de fábrica, según se recoge en el Inventario del Patrimonio Industrial de Colmenar Viejo, de ahí que los elementos catalogados resultan sumamente escasos, aunque se trate de los más destacados de dicha estructura ferroviaria: Estación y puente inmediato a la misma. En la actualidad, desde Tres Cantos hasta dicha estación la línea se ha electrificado para el tren de cercanías, mientras que el siguiente tramo, hasta el término municipal de Soto del Real, se encuentra en vía de electrificación, como continuidad de dicha línea de cercanías. Así mismo, para evitar confusiones, se ha individualizado el cargadero de balasto, aunque forme parte de las instalaciones de la estación del ferrocarril, y lo mismo cabe decir de la vivienda levantada en la cota superior, junto al cargadero de balasto.

Tabla 25. Listado de elementos

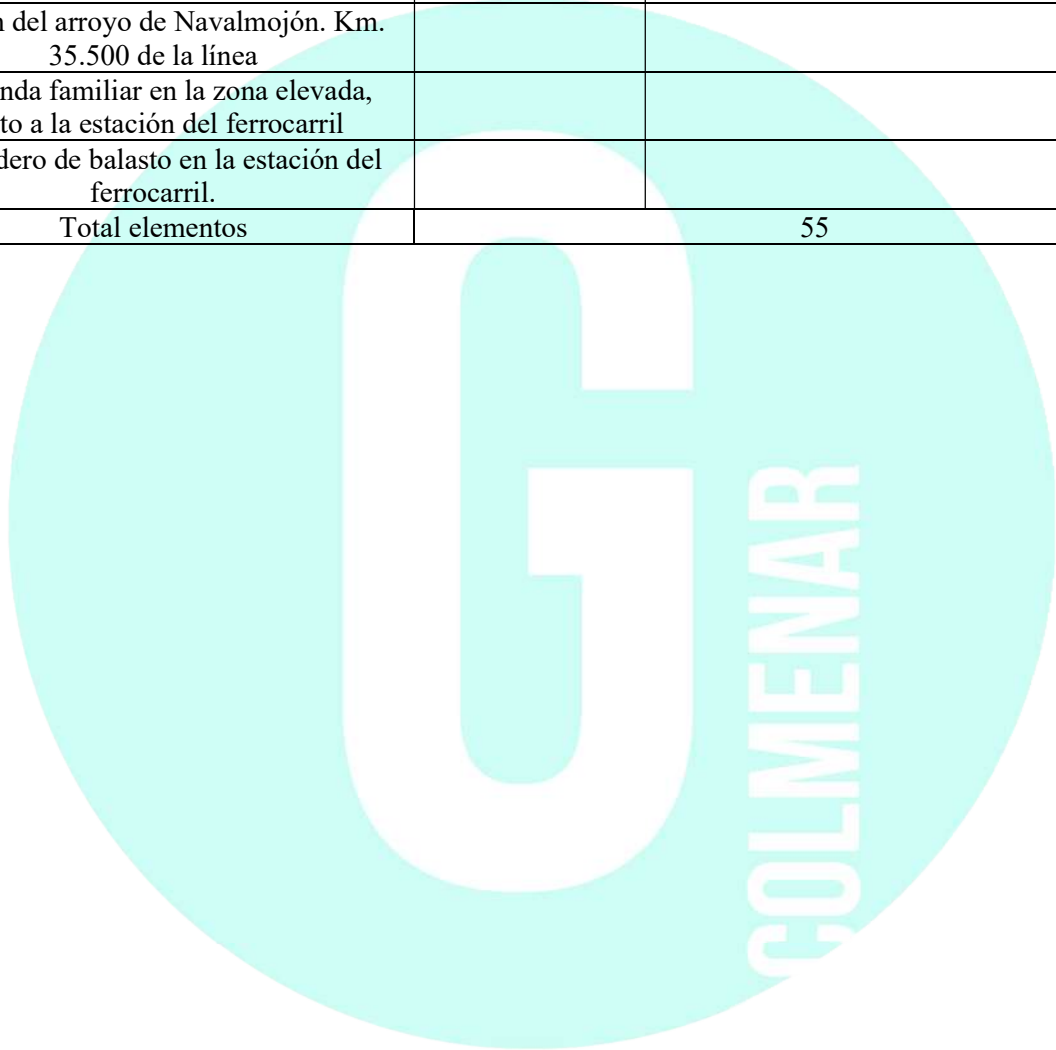
Nombre	Nº inv. LBPHCV	Nº inv. CA	Observaciones
Puente de la estación	CM/0045/145		Km. 25.900 de la línea
Estación	CM/0045/146		Km. 25.850 de la línea
Total elementos			2

Tabla 25.1. Propuesta de inclusión de nuevos elementos

Nombre	Nº inv. CA	Observaciones
Pontón de servicio canal Isabel II. Km. 19.600 de la línea		
Alcantarilla. Km. 19.640 de la línea		
Paso elevado. Km. 19.725 de la línea		
Alcantarilla del arroyo del Toril. Km. 20 de la línea		
Paso elevado del camino de Moralejo. Km. 20.450 de la línea		
Paso elevado del camino de Las Veguillas. Km. 20.650		
Pontón de Valdeoliva. Km. 21.500 de la línea		
Idem. Km. 21.700 de la línea		En sus inmediaciones, en la zona Sur, se encuentran restos de estructuras de planta para machacar material
Túnel nº 6 “De los Pinos”. Km. 21.800 de la línea		
Alcantarilla “Las Llanadillas”. Km. 22.300 de la línea		
Pontón “Las Llanadillas”. Km. 22.325 de la línea		
Túnel nº 7 “Las Llanadillas”. Km. 22.700 de la línea		
Pontón Arroyo “La Charola”. Km. 23.075 de la línea		

Terraplén con pontón de tejada. Km. 23.400 de la línea		
Paso elevado de servicio al polígono de la Mina. Km. 23.700 de la línea		
Túnel nº 8 "Las caceras". Km. 24.200 de la línea		
Pontón calleja Ceca del Pino. Km. 24.600 de la línea		
Alcantarilla. Km. 24.730 de la línea		
Pontón del arroyo La Canaleja. Km. 24.930 de la línea		
Alcantarilla. Km. 24.960 de la línea		
Pontón. Km. 25.025 de la línea		
Pontón cerca del Fraile. Km. 25.360 de la línea		
Puente carretera acceso al polígono Sur. Km. 25.420 de la línea		
Pontón de Tres Ojos. Km. 26.300 de la línea		
Puente carretera Colmenar Viejo-Hoyo de manzanares. (M-618). Km. 27.550 de la línea		
Pontón arroyo de Navallar. Km. 28.400 de la línea		
Paso elevado. K, 28.550 de la línea		
Pontón camino de la Retuerta. Km. 29.100 de la línea		
Paso elevado salto de Navallar. Km. 29.300 de la línea		
Paso elevado Vado de la Tabla. Km. 29.500 de la línea		
Pontón del arroyo del molino del Concejo. Km. 29.650 de la línea		
Paso elevado hacia la dehesa Nueva. Km. 30 de la línea		
Paso elevado Camino de Navarrosillos. Km. 30.250 de la línea		
Pontón Camino de Cerceda. Km. 30.600 de la línea		
Dos alcantarillas entre los km. 30.770 y 30.900 de la línea		
Paso elevado. Km. 31.200 de la línea		
Tres alcantarillas en los km. 31.340, 31.400 y 31.910 de la línea		
Puente sobre la carretera hacia Cerceda. M-607. Km. 32.350 de la línea		Puente construido hacia 1972, con motivo de la ampliación de la carretera comarcal M-607
Puente sobre la antigua carretera hacia Cerceda. Km. 32.520 de la línea		
Alcantarilla. Km. 33.150 de la línea		
Pontón de La de las Jarillas. Km. 33.350 de la línea		
Pontón II de Las Jarillas. Km. 33.400 de la línea		

Alcantarilla. Km. 33.510 de la línea		
Dos alcantarillas. Km. 33.920 y 34.080 de la línea		
Pontón de La Fresneda. Km. 34.620 de la línea		
Pontón de las Cercas de la Mora. Km. 34.920 de la línea		
Pontón del Canal de Santillana. Km. 35.310 de la línea		
Alcantarilla. Km. 35.360 de la línea		
Pontón calleja de Navalmojón. Km. 35.480 de la línea		
Pontón del arroyo de Navalmojón. Km. 35.500 de la línea		
Vivienda familiar en la zona elevada, junto a la estación del ferrocarril		
Cargadero de balasto en la estación del ferrocarril.		
Total elementos		55



Plazas de toros y de tientas

Con el nº inventario CM/0045/178 se ha identificado a la plaza de tientas de “La Peralera”, cuando en realidad responde a la denominada de “Cerro Longo”. Dicha plaza de tientas está recogida en el Volumen VI del Catálogo de Bienes protegidos, de 2002, del Ayuntamiento de Colmenar Viejo. Se trata de una plaza de construcción relativamente moderna, con posterioridad a 1980, según la cartografía por satélite. En este sentido habría que seguir el mismo criterio con la plaza de tientas de “El pecado Mortal”, que se ha incluido en la propuesta de inclusión de nuevos elementos (tabla 26.1) cuya fecha se fija hacia 1961-1967. De mayor antigüedad son otras tres plazas de tientas: Los Camorrones (Km. 8.400 carretera de Colmenar Viejo a San Agustín del Guadalix (de fecha desconocida, posiblemente hacia la década de los años cincuenta del siglo XX, o anterior), y la del “Embarcadero”, conocida también como “Fermin Lile”, junto a la carretera de Colmenar Viejo a Guadalix de la Sierra, (documentada ya en 1946) y la de Los Villares, junto a la ermita de Ntra. Sra. de los Remedios (documentada en 1956).

Tabla 26. Listado de elementos

Nombre	Nº inv. LBPHCV	Nº inv. CA	Observaciones
Plaza de toros la Corredera	CM/0045/179		Su anillo inferior en mampostería se fecha en 1890, al formar parte de la primera plaza de toros
Plaza de tientas “Los Quemadillos”	CM/0045/177		
Plaza de tientas “La Peralera”	CM/0045/178 40° 42' 02.27" N. 3° 42' 51.48" O.		Atención: Se refiere a la plaza de tientas de Cerro Longo
Total elementos		3	

Tabla 26.1. Propuesta de inclusión de nuevos elementos

Nombre	Localización	Referencia	Observaciones
Los Villares	Carretera de Colmenar Viejo a Guadalix de la Sierra. M-625. 3° 42' 04.44" N. 3° 46' 14.43 O.		
El Embarcadero	Carretera de Colmenar Viejo a Guadalix de la Sierra. M-625. 40° 42' 49.48" N. 3° 45' 48.58" O.		También denominado “Fermín Lile”
Pecado mortal	Cañada de Valdepuercos. 40° 41' 13.74" N. 3° 43' 09.86" O.		

Los Camorrones	Carretera de Colmenar Viejo a San Agustín del Guadalix, M-104	
Total elementos		4

